




ÚZEMNÍ PLÁN KUTROVICE







Úplné znění po vydání Změny č. 1 ÚP

LEGENDA :

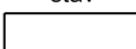



Hranice

-  hranice řešeného území
-  katastrální hranice
-  hranice zastavěného území dle § 58 zák. č. 183/2006 Sb. k 15. 10. 2020

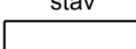

Plochy s rozdílným způsobem využití

- | I. | II. | III. | |
|---|---|---|--|
|  |  |  | zeleň soukromá a vyhrazená (ZS) |
|  |  |  | plochy zemědělské - zahrady a sady (NZZ) |
- Plochy dle významu: I. Stabilizované plochy
II. Zastavitelné plochy
III. Plochy změn v krajině

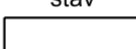



Dopravní infrastruktura

- | stav | návrh | |
|---|---|---|
|  |  | přestavba silnice I/7 na dálnici D7 ve vymezeném koridoru dopravní infrastruktury |
|  |  | účelové komunikace |

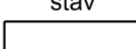



Technická infrastruktura

- | stav | návrh | |
|---|---|--|
|  |  | dálkovod IKL, ve vymezeném koridoru technické infrastruktury |


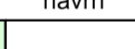










Územní systém ekologické stability

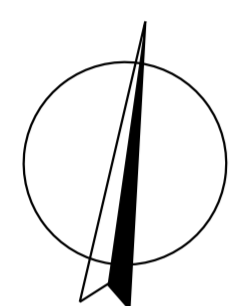
- | stav | návrh | |
|---|---|--------------------------|
|  |  | lokální biocentrum (LBC) |
|  |  | lokální biokoridor (LBK) |

Ochrana a rozvoj přírodních hodnot

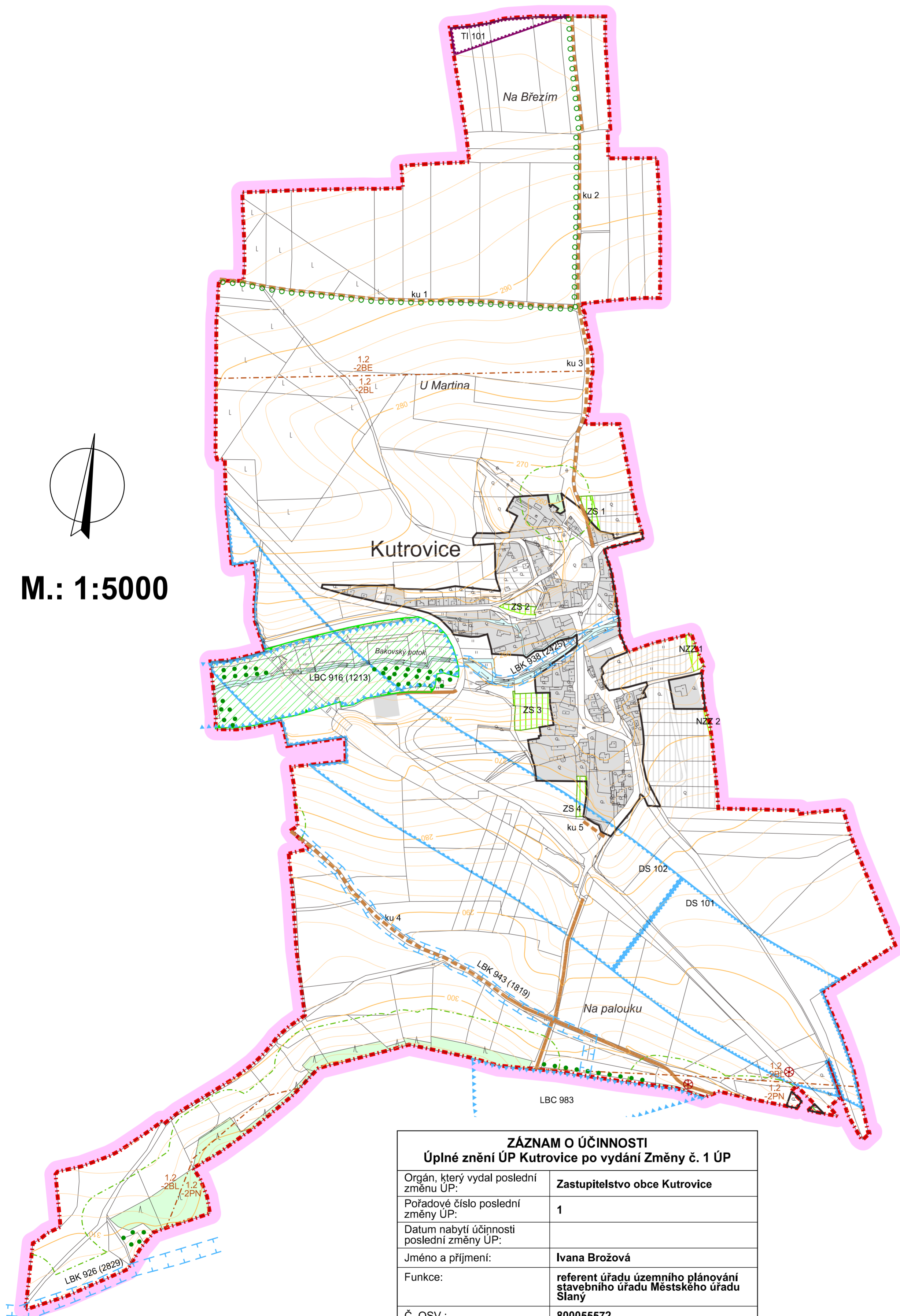
- | stav | návrh | |
|---|---|------------------------------------|
|  |  | významná liniová a soliterní zeleň |
|  |  | významný vyhlídkový bod |

Informativní část

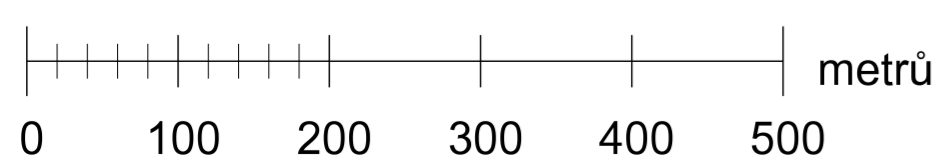
- | stav | návrh | |
|---|---|--------------------------------------|
|  |  | plochy lesní |
|  |  | plochy vodní a vodohospodářské |
|  |  | plochy zástavby |
|  |  | registrované významné krajinné prvky |
|  |  | ochranné pásmo lesa |
|  |  | hranice biochor |



M.: 1:5000



ZÁZNAM O ÚČINNOSTI Úplné znění ÚP Kutrovice po vydání Změny č. 1 ÚP	
Orgán, který vydal poslední změnu ÚP:	Zastupitelstvo obce Kutrovice
Pořadové číslo poslední změny ÚP:	1
Datum nabytí účinnosti poslední změny ÚP:	
Jméno a příjmení:	Ivana Brožová
Funkce:	referent úřadu územního plánování stavebního úřadu Městského úřadu Slaný
Č. OSV.:	800055572
Podpis oprávněné úřední osoby pořizovatele, otisk úředního razítka:	



A3. Konceptce uspořádání krajiny

KADLEC K.K. NUSLE, spol. s r.o.			
Chaberská 3, 182 00 Praha 8 Telefon: 284 680 740, 603 440 989 e-mail: posta@kadleckk.cz www.kadleckk.cz			
Projektant: Ing. arch. Daniela Binderová	Období projektant: Štěpán Klumpar	Operátor: Štěpán Klumpar	
Pořizovatel: MěÚ Slaný	Schvalovací orgán: Zastupitelstvo obce Kutrovice	Číslo smlouvy: 495/19	
Akce: ÚZEMNÍ PLÁN KUTROVICE Úplné znění po vydání Změny č. 1 ÚP	Datum: 12. 2020	Výkres č.: A3.	
Název výkresu: Konceptce uspořádání krajiny	Měřítko: 1 : 5000	Kopie č.:	