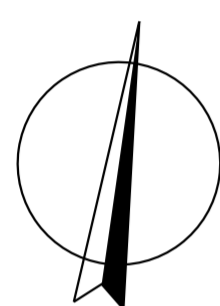
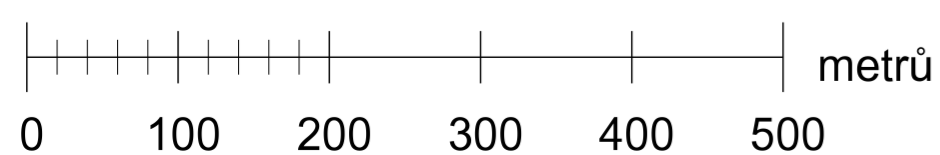
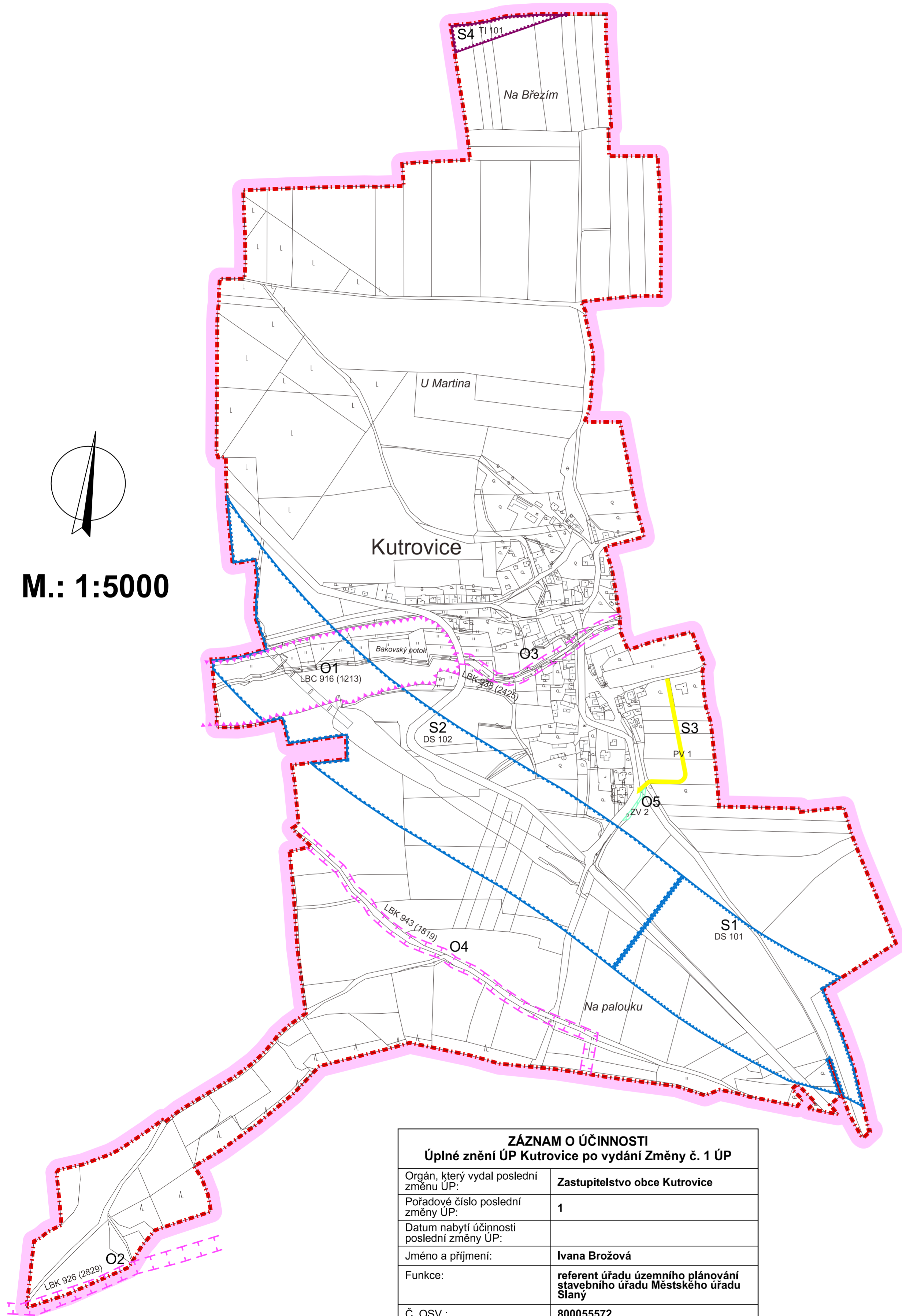


ÚZEMNÍ PLÁN KUTROVICE Úplné znění po vydání Změny č. 1 ÚP



M.: 1:5000



ZÁZNAM O ÚČINNOSTI Úplné znění ÚP Kutrovice po vydání Změny č. 1 ÚP	
Orgán, který vydal poslední změnu ÚP:	Zastupitelstvo obce Kutrovice
Pořadové číslo poslední změny ÚP:	1
Datum nabytí účinnosti poslední změny ÚP:	
Jméno a příjmení:	Ivana Brožová
Funkce:	referent úřadu územního plánování stavebního úřadu Městského úřadu Slaný
Č. OSV.:	800055572
Podpis oprávněné úřední osoby pořizovatele, otisk úředního razítka:	

LEGENDA :

Hranice

- hranice řešeného území
- katastrální hranice

Záměry, pro které lze práva k pozemkům a stavbám vyvlastnit

Veřejně prospěšné stavby

Dopravní infrastruktura

- S1, S2 přestavba silnice I/7 na dálnici D7 ve vymezeném koridoru dopravní infrastruktury (DS 101, DS 102)

- S3 stavba místní komunikace ve vymezené ploše veřejného prostranství (PV 1)

Technická infrastruktura

- S4 dálkovod IKL, ve vymezeném koridoru technické infrastruktury (TI 101)

Veřejně prospěšná opatření

Územní systém ekologické stability

- O1 lokální biocentrum k založení (LBC 916)

- O2-O4 lokální biokoridor k založení (LBK 926, LBK 938, LBK 943)

Záměry, pro které lze uplatnit předkupní právo

Veřejná prostranství

- O5 veřejná prostranství - veřejná zeleň (ZV 2)

Jevy zobrazené za hranicí řešeného území nejsou předmětem řešení územního plánu.

KADLEC K.K. NUSLE, spol. s r.o.			
Chaberská 3, 182 00 Praha 8 Telefon: 284 680 740, 603 440 989 e-mail: posta@kadleckk.cz www.kadleckk.cz			
Projektant: Ing. arch. Daniela Binderová	Oborný projektant: Štěpán Klumpar	Operátor: Štěpán Klumpar	
Pořizovatel: MěÚ Slaný	Schvalovací orgán: Zastupitelstvo obce Kutrovice	Číslo smlouvy: 495/19	
Akce: ÚZEMNÍ PLÁN KUTROVICE Úplné znění po vydání Změny č. 1 ÚP		Datum: 12. 2020	Výkres č.: A6.
Název výkresu: Veřejně prospěšné stavby, opatření a asanace		Mřítko: 1 : 5000	Kopie č.:

A6. Veřejně prospěšné stavby, opatření a asanace